

看图即懂 · 路过即明

我们稻城市的 防灾地图

山体滑坡版

对于稻城潜在山体滑坡危险的区域，我们制作了简单易懂的地图和图片。何不拿着地图在城里走一走呢？

【STEP1 如何使用防灾地图】

- ① 参与测试！
 - ② 在交流协会网站上查看答案
 - ③ 在自己家或上学路上的危险地方做标记
 - ④ 标记出通往避难所的安全路线
 - ⑤ 亲自去城里走走
- 灾害地图原型完成！

我们正通过Instagram #inagi-bousai征集您所发现的危险和防灾点



测试1

你觉得棕色线条内会发生什么样的危险？

测试2

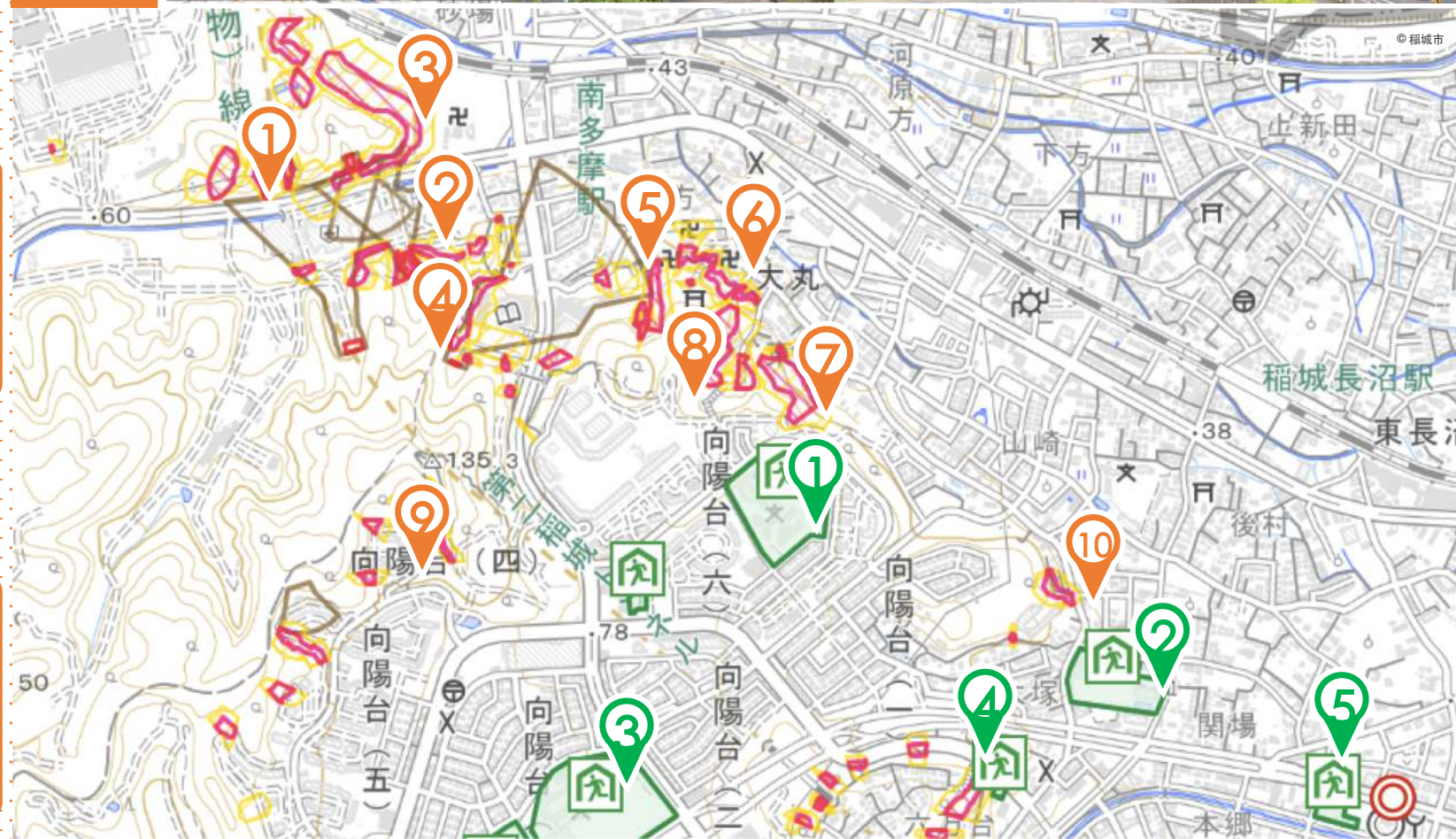
红色所示区域，在什么地方比较常见？

测试3

避难所位于什么样的地形上？

大丸・向陽台
OMARU・KOUYODAI

黄色、红色和棕色框架表示因滑坡而有生命危险的区域（黄色：滑坡危险区，红色：特殊滑坡危险区，棕色：有泥石流危险的特殊滑坡危险区）。



指定避難所



看图即懂 · 路过即明 我们稻城市的 防灾地图

山体滑坡版

对于稻城潜在山体滑坡危险的区域，我们制作了简单易懂的地图和图片。何不拿着地图在城里走一走呢？

【STEP1 如何使用防灾地图】

- ①参与测试！
 - ②在交流协会网站上查看答案
 - ③在自己家或上学路上的危险地方做标记
 - ④标记出通往避难所的安全路线
 - ⑤亲自去城里走走
- 灾害地图原型完成！

我们正通过Instagram #inagi-bousai征集您所发现的危险和防灾点



测试1

如果发生山体滑坡，电车会发生什么情况？

测试2

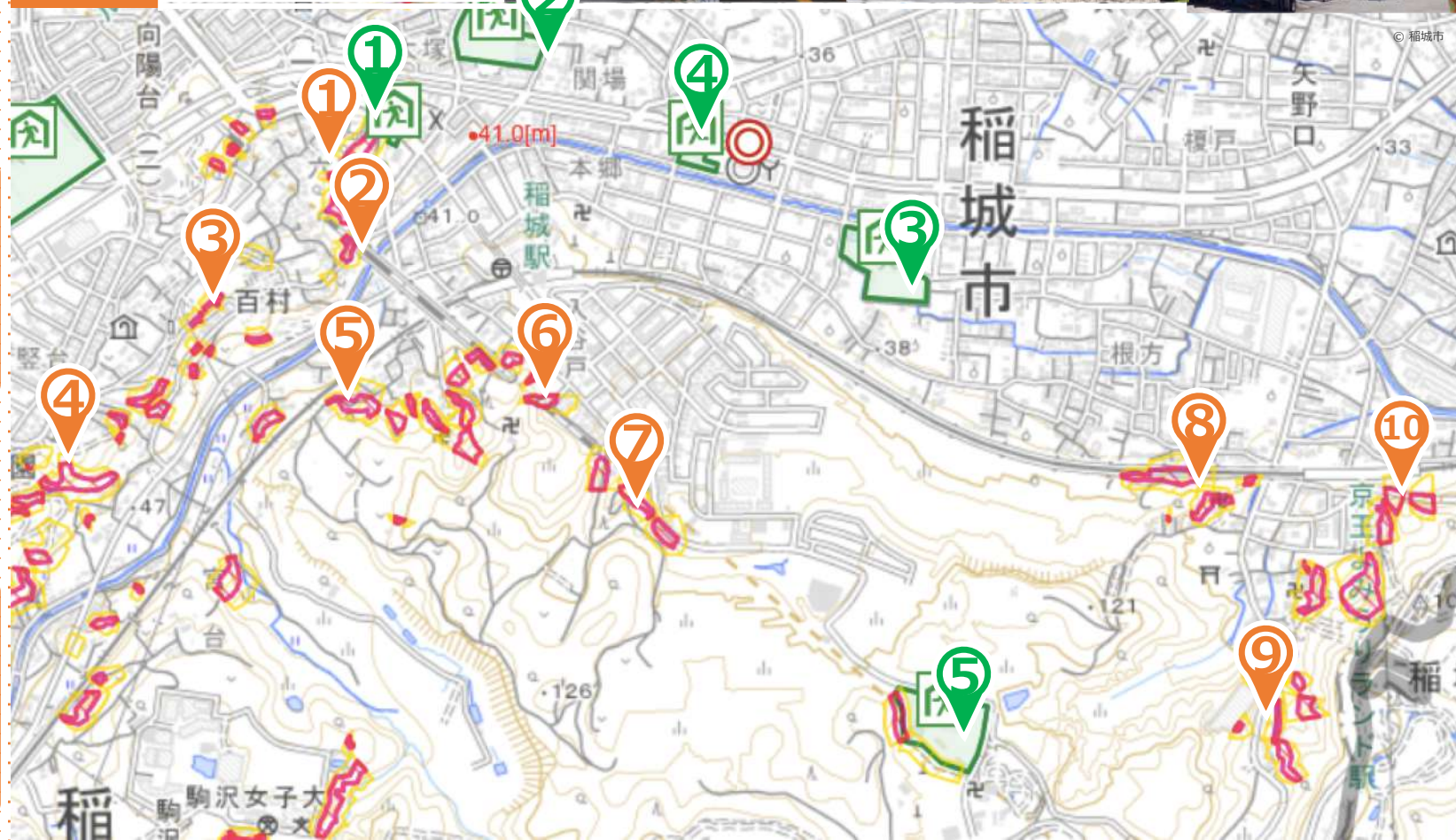
红色所示区域，在什么地方比较常见？

测试3

避难所位于什么样的地形上？

百村・矢野口
HYAKUMURA · YANOKUCHI

黄色、红色和棕色框架表示因滑坡而有生命危险的区域（黄色：滑坡危险区，红色：特殊滑坡危险区，棕色：有泥石流危险的特殊滑坡危险区）。



指定避難所

- ① 百村コミュニティ防災センター
- ② 稲城第一中学校
- ③ 稲城第三中学校
- ④ 中央文化センター
- ⑤ 南山小学校

看图即懂 · 路过即明

我们稻城市的

防灾地图


山体滑坡版

对于稻城潜在山体滑坡危险的区域，我们制作了简单易懂的地图和图片。何不拿着地图在城里走一走呢？

【STEP1 如何使用防灾地图】

- ①参与测试！
 - ②在交流协会网站上查看答案
 - ③在自己家或上学路上的危险地方做标记
 - ④标记出通往避难所的安全路线
 - ⑤亲自去城里走走
- 灾害地图原型完成！

我们正通过Instagram #inagi-bousai征集您所发现的危险和防灾点



测试1

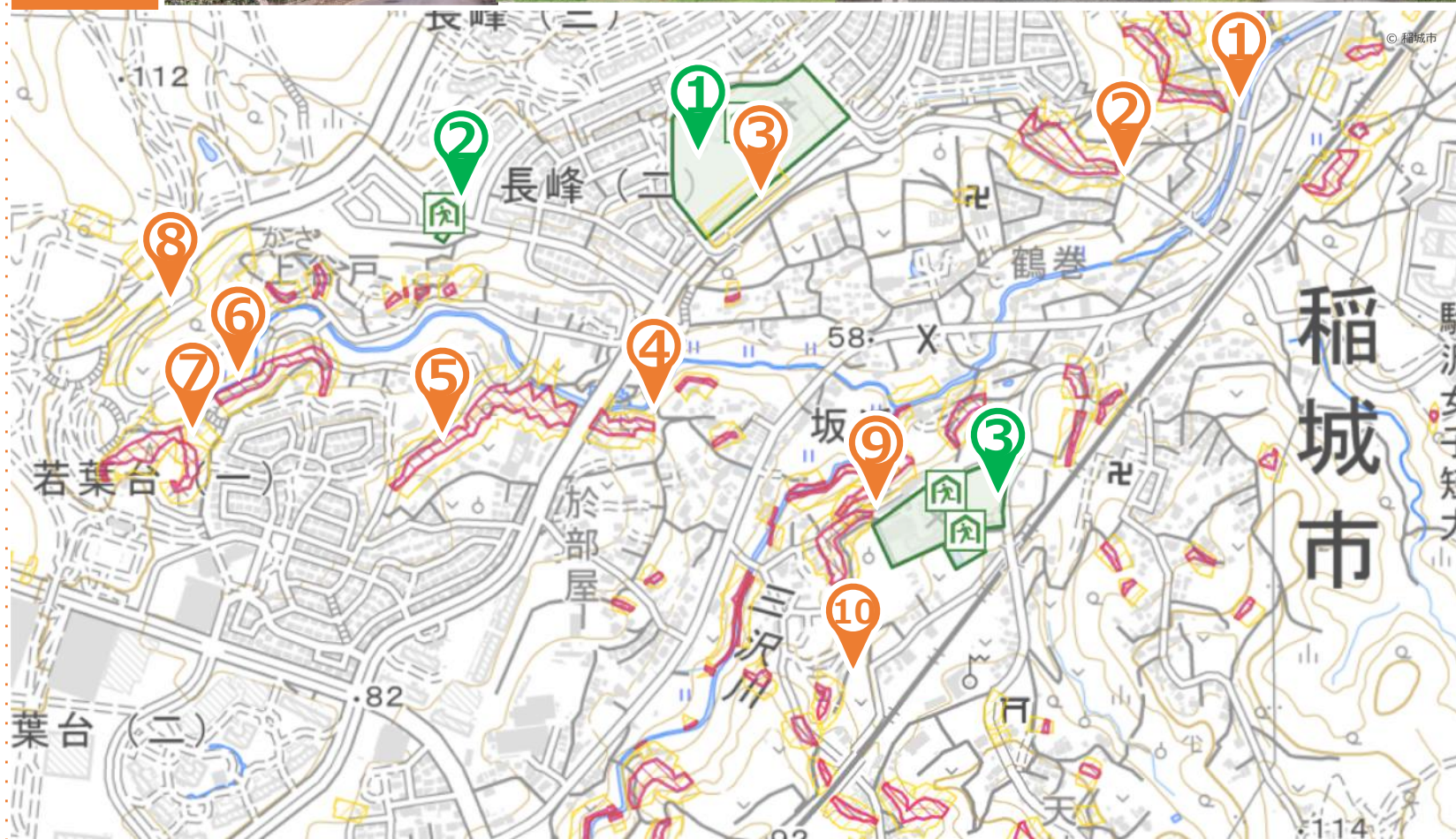
你觉得哪条是通往避难所1的最安全路线？

長峰・若葉台・坂浜
NAGAMINE・WAKABADAI・SAKAHAMAMA



测试2

红色所示区域，在什么地方比较常见？



指定避難所



防灾实用信息

灾害发生时所需物品

在发生灾难时，平时使用的东西将无法使用（互联网、自来水、下水道、电、煤气等）。推荐您手头常备收音机，可以了解疏散指令等避难信息，并在包里准备几天的食物和安全装备（详情请查看稻城防灾地图）



这个需要准备哦

建议 防灾产品

- 放在一个40L的背包里
- 便携收音机
 - 运动鞋
 - 用药手帐
 - 雨衣
 - 手电筒
 - 哨子
 - 手套
 - 紧急食物 (速食食品等)
 - 口罩
 - 水
 - 湿巾 (消毒等)

请查看以下有关灾害和防灾的信息

▼日常防灾准备

我们推荐《稻城防灾地图》，这是一本包含危险地图和防灾信息的小册子。



搜索《稻城防灾地图》

▼灾害信息

如果停电，电视或网络将无法使用。便携收音机可以帮助你获得避难信息。

▼灾害留言板 (Web171)

在发生重大灾难时，可以向你的家人汇报情况，亦可确认家人安危。



搜索「web171」



转载自稻城市网站

来制定一个灾难应对计划吧

< 我的时间线范例 >

当灾难来临时，你可能会感到困惑，与家人失去联系并感到焦虑。因此，我们建议你提前决定在发生灾难时如何行动。

< 以暴雨洪水为例 >

级别	做什么？	在什么地方？
1. 预警信息	关注新闻	家庭、公司、学校
2. 暴雨洪灾信息	检查疏散路线和应急用品，并将其放置在入口处	家庭、公司、学校
3. 疏散老年人等	去附近的避难所 与家人保持联系	安全的亲朋好友家、 酒店、避难所
4. 疏散指示	去二楼或高处避难	家庭、附近
5. 应急安全	优先采取保命行动	

在紧急情况下，如何拯救身边的人？ 来参加急救讲座吧！

在消防局培训课程中，可以免费体验和学习如何使用心肺复苏法和AED使用方法等。快带上你的家人和朋友一起来参加吧！

▼讲座信息

可以在线参加（免费）



搜索「いなぎ 救急救命講習」



本文以稻城市出版的稻城防灾地图为基础，由稻城市防灾部门负责监督。本作品著作权归稻城县友好城市交流协会所有，未经版权方许可，不得转载或复制。

制作
咨询

稻城市友好城市交流协会
<https://inagi-iifa.org/>
稻城市友好城市交流协会 事務局
〒206-0802



稻城市东长沼2112-1 地域振兴广场内
稻城市民活动支援中心
TEL：042-378-2112
FAX：042-378-6971