

# 写真でわかる・歩いてわかる わが街稲城の ハザードマップ

土砂災害Ver.

## クイズNo.1

茶色の線で囲まれた部分はどんな災害がおきるところでしょうか？

## クイズNo.2

赤い線で囲まれた部分は、どんな場所におおいでしょうか？

## クイズNo.3

避難所はどんな地形の場所にあるでしょうか？

稲城の土砂災害が起きる可能性のある場所をわかりやすく写真と地図でまとめました。マップ片手に防災街歩きをしてみませんか？

【STEP1 ハザードマップを使いこなす】

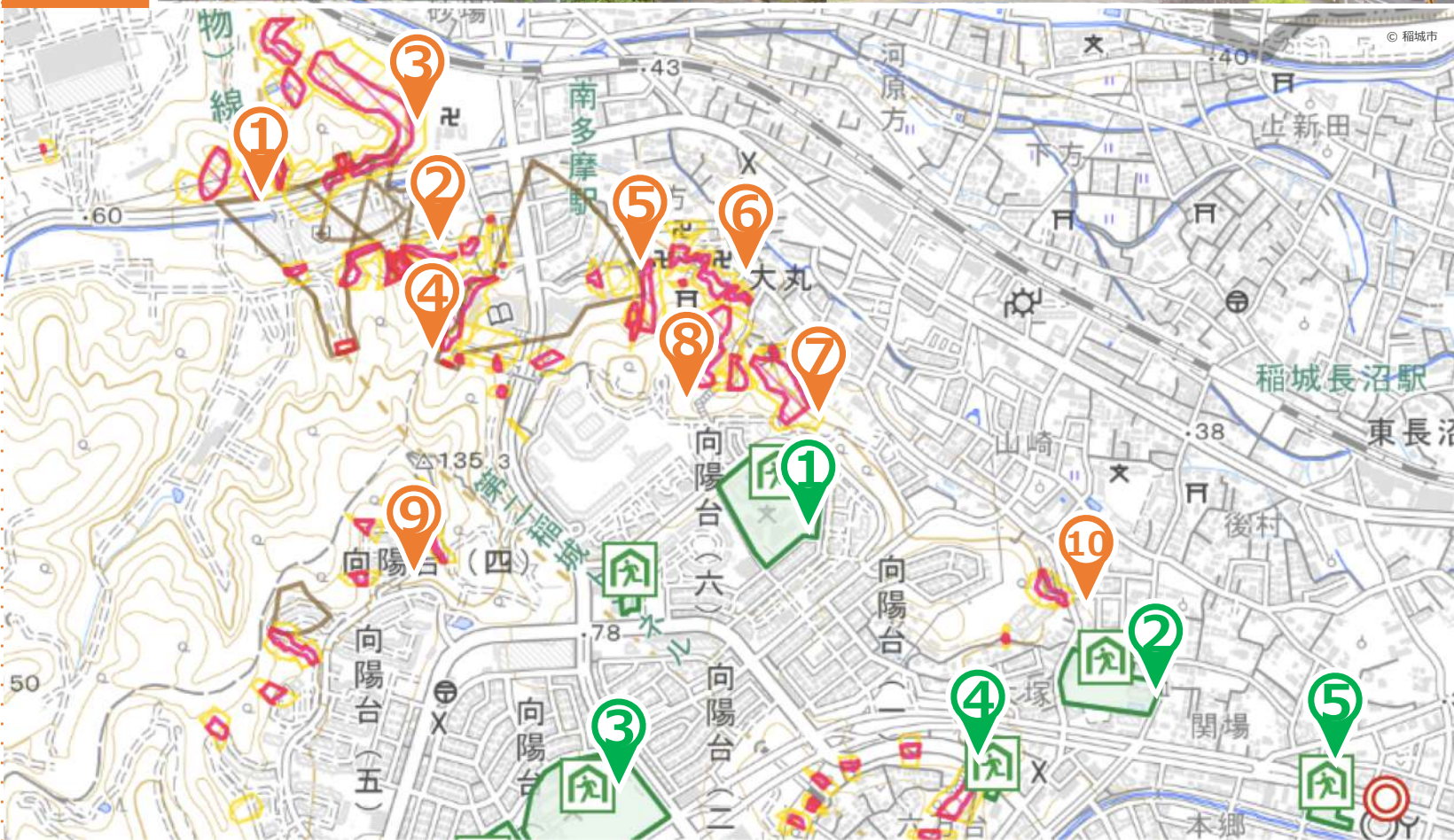
- ①クイズにチャレンジ！
- ②交流協会HPで答え合わせをする
- ③自分の家や通学路で危険箇所をマークする
- ④避難所に行く安全なルートをマークする
- ⑤実際に街歩きをしてオリジナルハザードマップ完成！

街歩きで見つけた危険箇所や防災ポイントをInstagram #inagi-bousai で募集中です  
交流協会公式Instagramはこちら！



黄色、赤枠、茶色枠で土砂災害により命の危険のある箇所を示しています（黄：土砂災害警戒区域 赤：土砂災害特別警戒区域 茶：土石流の恐れのある土石流特別警戒区域）

大丸・向陽台  
OMARU・KOUYODAI



## 指定避難所





# 写真でわかる・歩いてわかる わが街稲城の ハザードマップ

土砂災害Ver.

## クイズNo.1

土砂災害発生時に電車はどのような  
でしようか？

## クイズNo.2

赤い線で囲まれた部分は、どんな  
場所におおいでしようか？

## クイズNo.3

避難所はどんな地形の場所にある  
でしようか？

稲城の土砂災害が起きる可能性のある場所をわかりやすく写真と地図  
でまとめました。マップ片手に防災街歩きをしてみませんか？

【STEP1 ハザードマップを使いこなす】

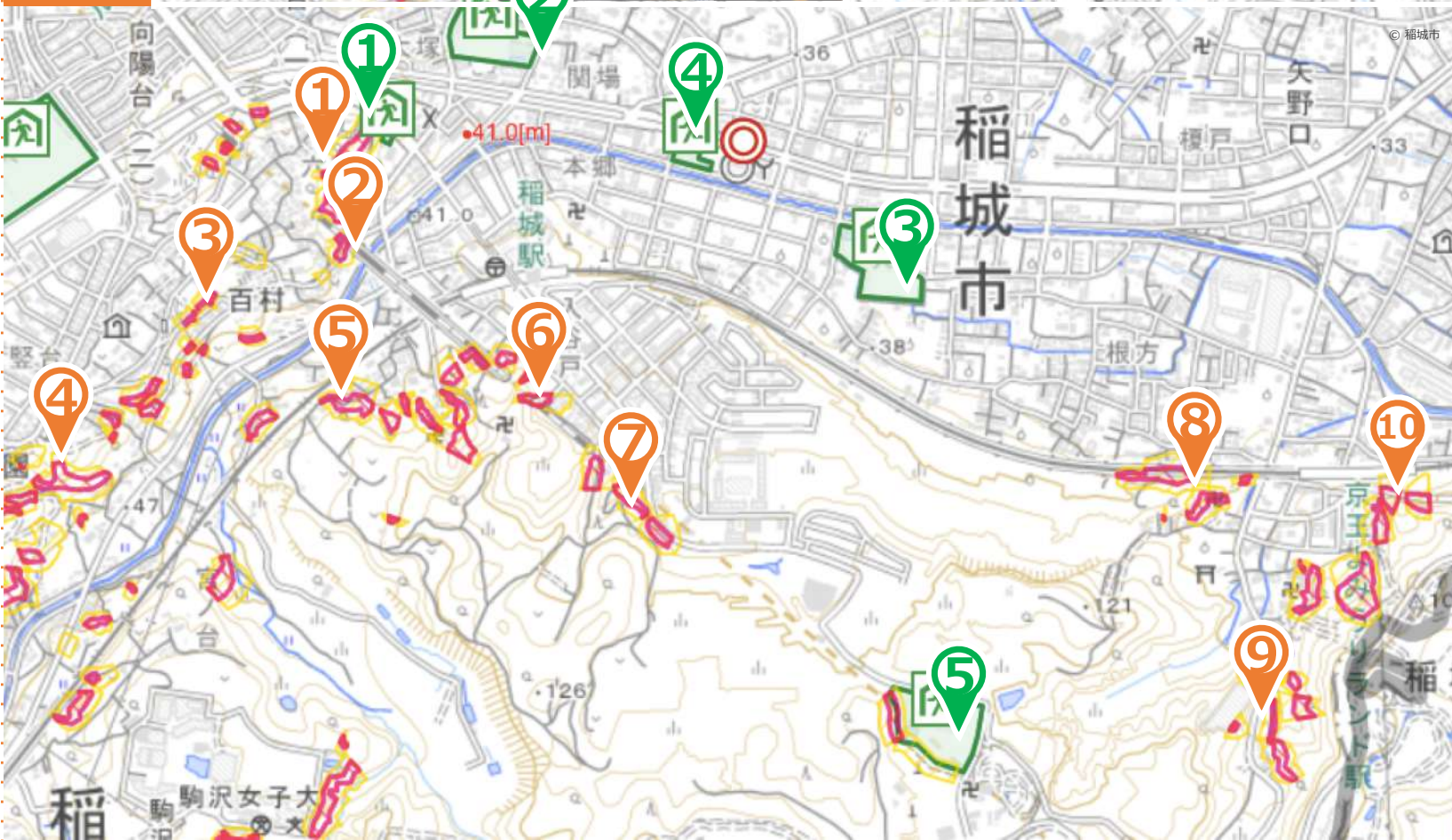

- ①クイズにチャレンジ！
- ②交流協会HPで答え合わせをする
- ③自分の家や通学路で危険箇所をマークする
- ④避難所に行く安全なルートをマークする
- ⑤実際に街歩きをして  
オリジナルハザードマップ完成！

街歩きで見つけた危険箇  
所や防災ポイントを  
Instagram #inagi-bousai  
で募集中です  
交流協会公式  
Instagramはこちら！



黄色、赤枠、茶色枠で土砂災害により命の危険のある箇所を示しています（黄：土砂災害警戒区域 赤：土砂災害特別警戒区域 茶：土石流の恐れのある土石流特別警戒区域）

百村・矢野口  
HYAKUMURA・YANOKUCHI



## 指定避難所





# 写真でわかる・歩いてわかる わが街稲城の ハザードマップ

土砂災害Ver.

## クイズNo.1

1の避難所に行くために安全なルートはどれでしょうか？

## クイズNo.2

赤い線で囲まれた部分は、どんな場所におおいでしょうか？

## クイズNo.3

避難所はどんな地形の場所にあるでしょうか？

稲城の土砂災害が起きる可能性のある場所をわかりやすく写真と地図でまとめました。マップ片手に防災街歩きをしてみませんか？

【STEP1 ハザードマップを使いこなす】

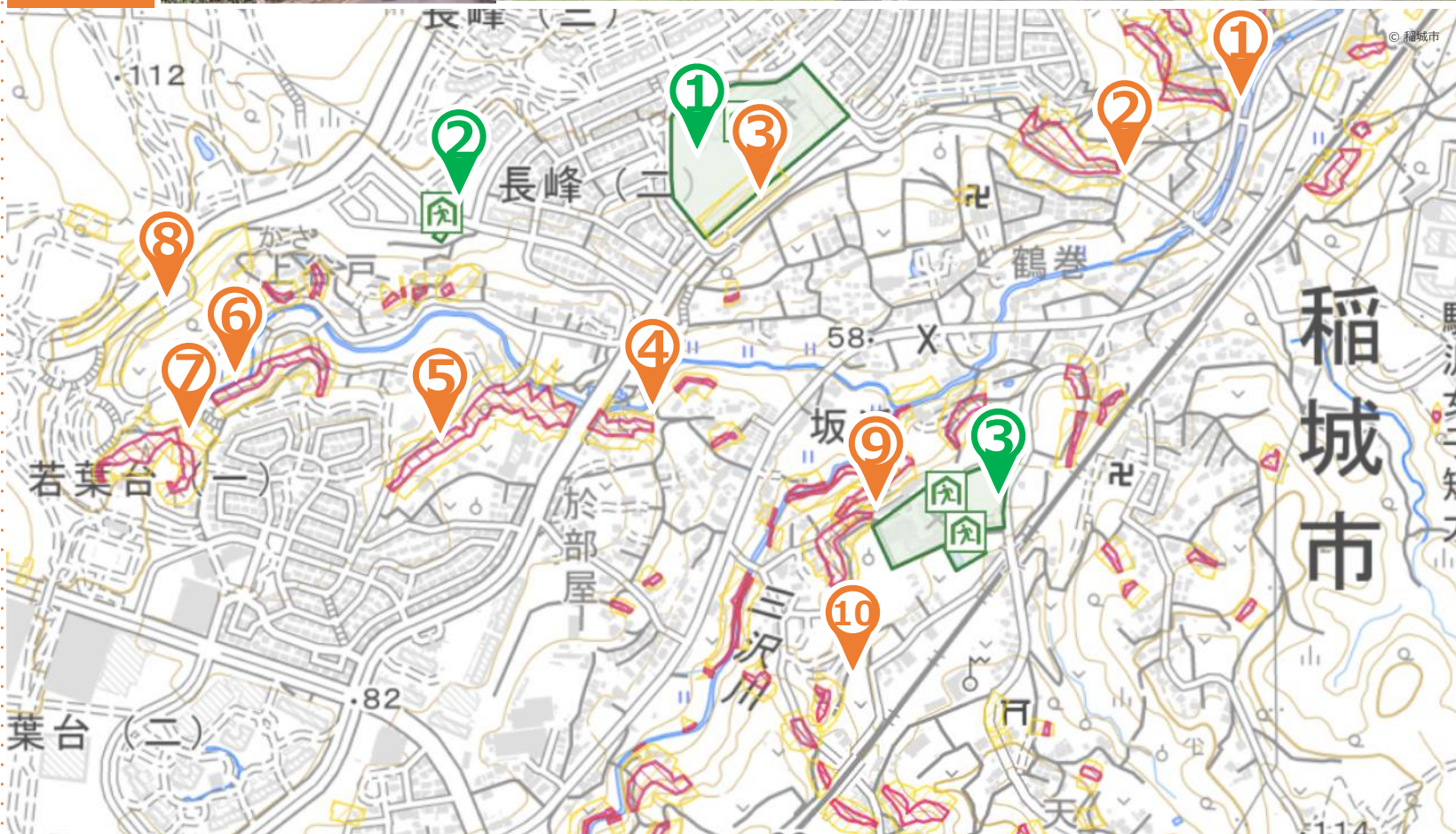
- ①クイズにチャレンジ！
- ②交流協会HPで答え合わせをする
- ③自分の家や通学路で危険箇所をマークする
- ④避難所に行く安全なルートをマークする
- ⑤実際に街歩きをしてオリジナルハザードマップ完成！

街歩きで見つけた危険箇所や防災ポイントをInstagram #inagi-bousai で募集中です  
交流協会公式Instagramはこちら！



黄：土砂災害警戒区域 赤：土砂災害特別警戒区域 茶：土石流の恐れのある土石流特別警戒区域

長峰・若葉台・坂浜  
NAGAMINE・WAKABADAI・SAKAHAMAMA



## 指定避難所





# 写真でわかる・歩いてわかる わが街稲城の ハザードマップ

土砂災害Ver.

## クイズNo.1

1の避難所に行くために安全なルートはどれでしょうか？

## クイズNo.2

赤い線で囲まれた部分は、どんな場所におおいでしょうか？

## クイズNo.3

避難所はどんな地形の場所にあるでしょうか？

稲城の土砂災害が起きる可能性のある場所をわかりやすく写真と地図でまとめました。マップ片手に防災街歩きをしてみませんか？

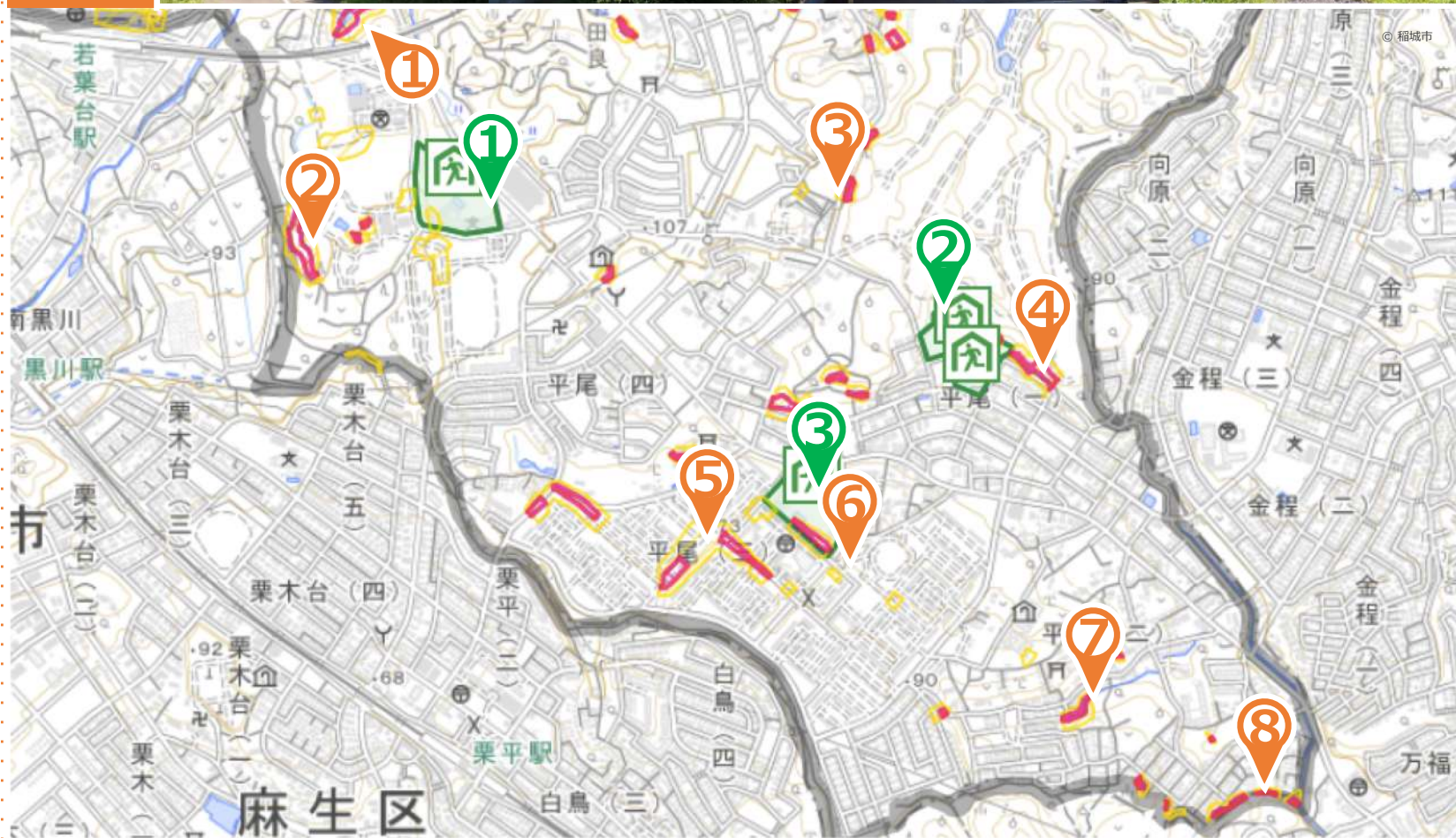
【STEP1 ハザードマップを使いこなす】

- ①クイズにチャレンジ！
- ②交流協会HPで答え合わせをする
- ③自分の家や通学路で危険箇所をマークする
- ④避難所に行く安全なルートをマークする
- ⑤実際に街歩きをしてオリジナルハザードマップ完成！

街歩きで見つけた危険箇所や防災ポイントをInstagram #inagi-bousai で募集中です  
交流協会公式Instagramはこちら！



荏原・平尾  
SAKAHAMA・HIRAO



## 指定避難所





# 防災お役立ち情報

## 災害時にあると助かるもの

災害発生時は、普段使えるものが使えなくなります（インターネット、水道、下水道、電気、ガスなど）。避難指示など情報を得るためにラジオを常備する、数日分の食料、安全具はかばんにまとめておくと便利です（詳細はいなぎ防災マップをチェック）。



これは備えておきたい

### おすすめ 防災グッズ

40Lのリュックにいれておく

- 携帯ラジオ
- お薬手帳
- 懐中電灯
- 手袋
- マスク
- ウェットティッシュ（消毒など）
- 運動靴
- レインコート
- ホイッスル
- 非常食（レトルト食品など）
- 水

## 災害・防災の情報は下記よりチェック

### ▼普段の防災対策

ハザードマップと防災情報がセットになった冊子「いなぎ防災マップ」がおすすめ

👉 「いなぎ防災マップ」で検索

### ▼災害情報

停電するとテレビもネットも使えません。携帯ラジオがあると避難情報の得る助けになります

### ▼災害用伝言板（Web171）

大規模な災害発生時に家族に安否を伝える・安否を確認することができます

👉 「web171」で検索



稲城市HPより転載

## 災害時の対応手順をつくろう ＜マイ・タイムラインのすすめ＞

災害が起こると、戸惑ったり、家族と連絡が取れなくなったり、不安なことが多いです。そこで、事前に災害が起きたときの動き方を決めておくことをおすすめします。

＜大雨や洪水の例＞

| ステージ     | 何をする？                  | どこにいる？            |
|----------|------------------------|-------------------|
| 1.早期注意情報 | ニュースチェック               | 自宅・会社・学校          |
| 2.大雨洪水情報 | 避難経路・防災グッズのチェックし玄関におく  | 自宅・会社・学校          |
| 3.高齢者等避難 | 近くの避難所へ行く<br>家族と連絡とりあう | 安全な親戚、知人宅、ホテル、避難所 |
| 4.避難指示   | 2Fや高いところへ避難            | 自宅・近所             |
| 5.緊急安全確保 | 命を守る行動を優先              |                   |

## いざという時、身近な人を救う手段 救急救命講習を受けよう！

心肺蘇生法やAED使用方法は、消防署にて無料の講習会で体験・学ぶことができます。ぜひご家族・友人連れで参加しましょう。

### ▼講習会情報

WEBでも受講できます（無料）

👉 「いなぎ 救急救命講習」で検索



稲城市が公開している「いなぎ防災マップ」を基にし、稲城市防災課による監修の上で制作しております  
本著作物の著作権は稲城市姉妹友好都市交流協会が保有し、著作権所有者の無許可による転載・複製は固く禁止します

制作

稲城市姉妹友好都市交流協会

<https://inagi-iifa.org/>

お問合せ

稲城市姉妹都市交流協会 事務局

〒206-0802

稲城市東長沼2112-1 地域振興プラザ内

市民活動サポートセンターいなぎ

TEL：042-378-2112

FAX：042-378-6971

