

Chúng tôi đã tóm tắt những địa điểm có khả năng xảy ra sạt lở đất ở Inagi bằng hình ảnh và bản đồ một cách dễ hiểu. Các bạn có muốn thử cầm bản đồ này và đi tập lánh nạn không?

Hiểu nhờ hình ảnh-Hiểu nhờ bước đi


BẢN ĐỒ THIÊN TAI CỦA THÀNH PHỐ INAGI CHÚNG TA

Ver. Thiên tai sạt lở đất

【Bước 1 Sử dụng thuận thực bản đồ thiên tai】

- ① Thử thách với câu đố!
- ② Đối chiếu câu trả lời trên trang chủ của Hiệp Hội Giao Lưu
- ③ Đánh dấu vị trí nguy hiểm trên đường đi học hoặc khu vực sinh sống
- ④ Đánh dấu con đường an toàn đi đến khu vực ty nạn
- ⑤ Hoàn thành bản đồ thiên tai riêng cho bản thân bằng cách thử đi dạo quanh thành phố!

Hãy cùng tham gia đăng ảnh các điểm nguy hiểm hoặc các điểm lánh nạn trên trang Instagram #inagi-bousai!



Câu đố 1

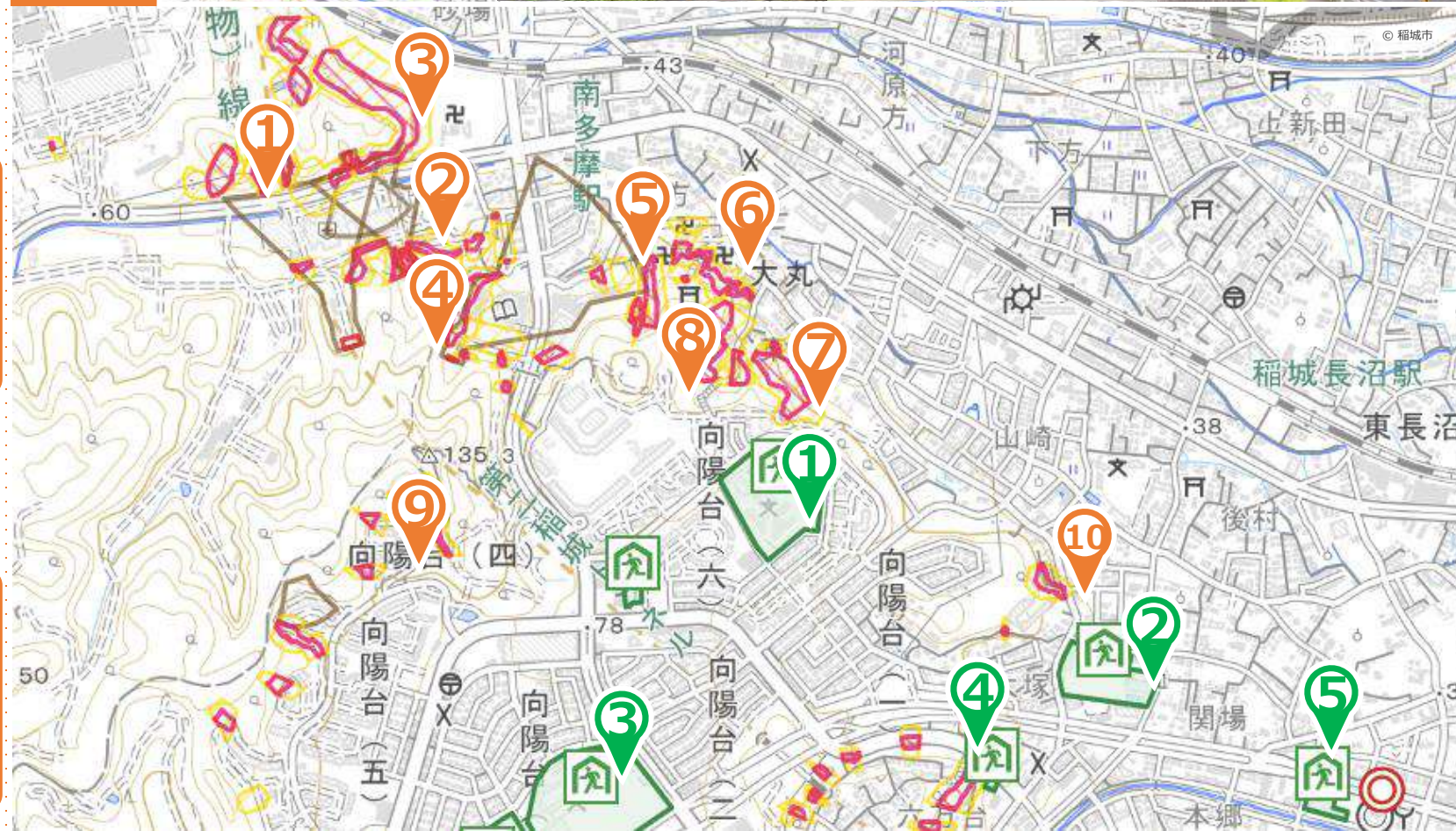
Phần trong khung màu nâu là khu vực đang xảy ra thiên tai nào?

Câu đố 2

Phần trong khung màu đỏ thường thấy nhiều ở đâu?

Câu đố 3

Khu vực ty nạn nằm ở khu vực địa hình như thế nào?



指定避難所



Khu vực màu vàng: Khu vực dự đoán lũ lụt-nước ngập (Dự đoán quy mô lớn nhất); Khu vực dự đoán xảy ra ngập nước khi dòng nước lũ cần quét và mực nước. (Lượng nước mưa quy mô lớn nhất có thể dự đoán)(Lượng cao hơn so với quy mô hoạch định)

Chúng tôi đã tóm tắt những địa điểm có khả năng xảy ra sạt lở đất ở Inagi bằng hình ảnh và bản đồ một cách dễ hiểu. Các bạn có muốn thử cầm bản đồ này và đi tập lánh nạn không?

Hiểu nhờ hình ảnh-Hiểu nhờ bước đi


BẢN ĐỒ THIÊN TAI CỦA THÀNH PHỐ INAGI CHÚNG TA

Ver. Thiên tai sạt lở đất

【Bước 1 Sử dụng thuận thực bản đồ thiên tai】

- ① Thử thách với câu đố!
- ② Đối chiếu câu trả lời trên trang chủ của Hiệp Hội Giao Lưu
- ③ Đánh dấu vị trí nguy hiểm trên đường đi học hoặc khu vực sinh sống
- ④ Đánh dấu con đường an toàn đi đến khu vực ty nạn
- ⑤ Hoàn thành bản đồ thiên tai riêng cho bản thân bằng cách thử đi dạo quanh thành phố!


Hãy cùng tham gia đăng ảnh các điểm nguy hiểm hoặc các điểm lánh nạn trên trang Instagram #inagi-bousai!



Câu đố 1

Khi xảy ra sạt lở đất thì xe điện sẽ như thế nào?

百村・矢野口
HYAKUMURA・YANOKUCHI

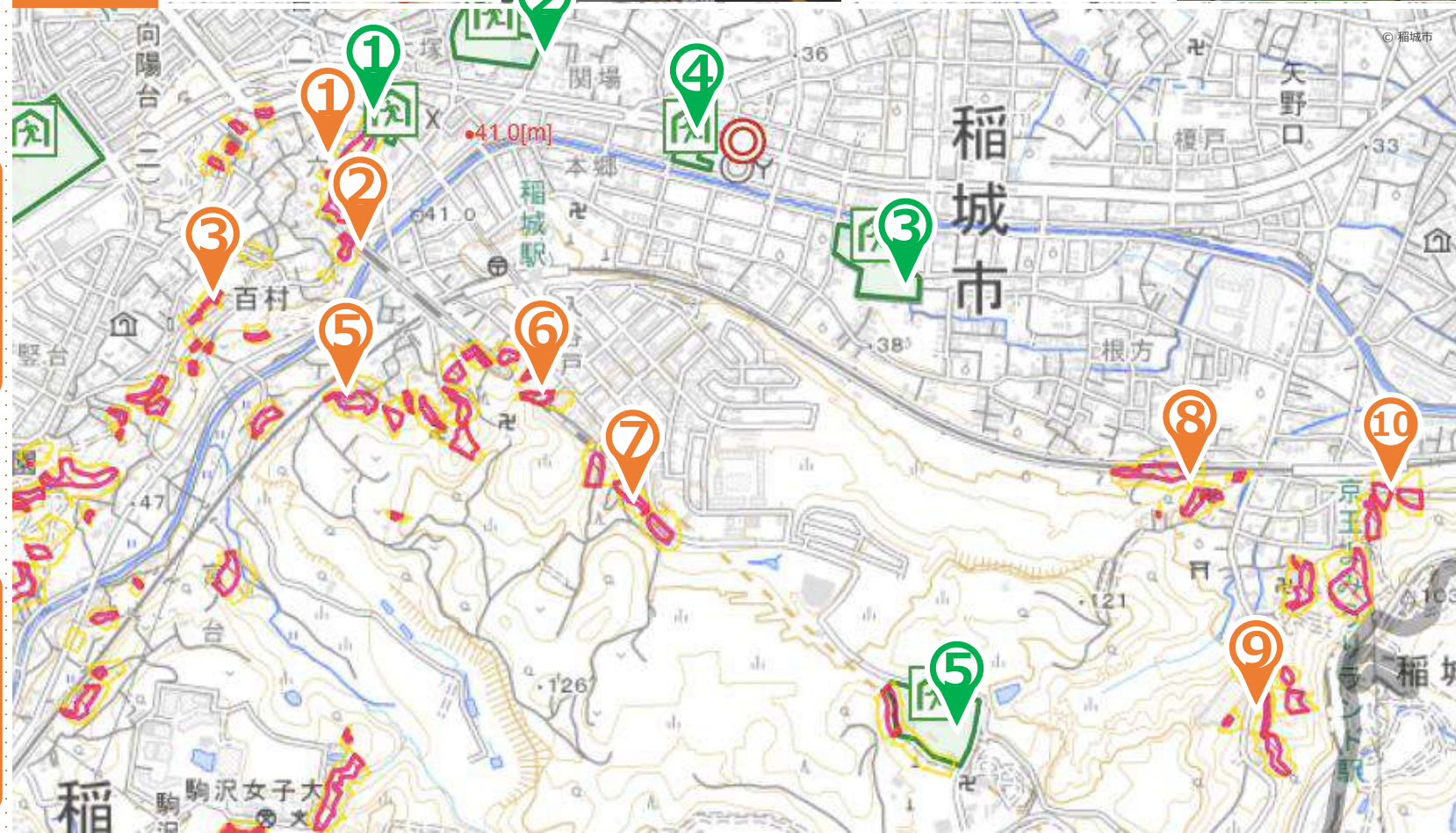


Câu đố 2

Phần trong khung màu đỏ thường thấy nhiều ở đâu?

Câu đố 3

Khu vực ty nạn nằm ở khu vực địa hình như thế nào?




指定避難所



Chúng tôi đã tóm tắt những địa điểm có khả năng xảy ra sạt lở đất ở Inagi bằng hình ảnh và bản đồ một cách dễ hiểu. Các bạn có muốn thử cầm bản đồ này và đi tập lánh nạn không?

Hãy cùng tham gia đăng ảnh các điểm nguy hiểm hoặc các điểm lánh nạn trên trang Instagram #inagi-bousai!



- 【Bước 1 Sử dụng thuần thực bản đồ thiên tai】**
- ① Thử thách với câu đố!
 - ② Đối chiếu câu trả lời trên trang chủ của Hiệp Hội Giao Lưu
 - ③ Đánh dấu vị trí nguy hiểm trên đường đi học hoặc khu vực sinh sống
 - ④ Đánh dấu con đường an toàn đi đến khu vực ty nạn
 - ⑤ Hoàn thành bản đồ thiên tai riêng cho bản thân bằng cách thử đi dạo quanh thành phố!

Hiểu nhờ hình ảnh-Hiểu nhờ bước đi

BẢN ĐỒ THIÊN TAI CỦA THÀNH PHỐ INAGI CHÚNG TA

Ver. Thiên tai sạt lở đất

Câu đố 1

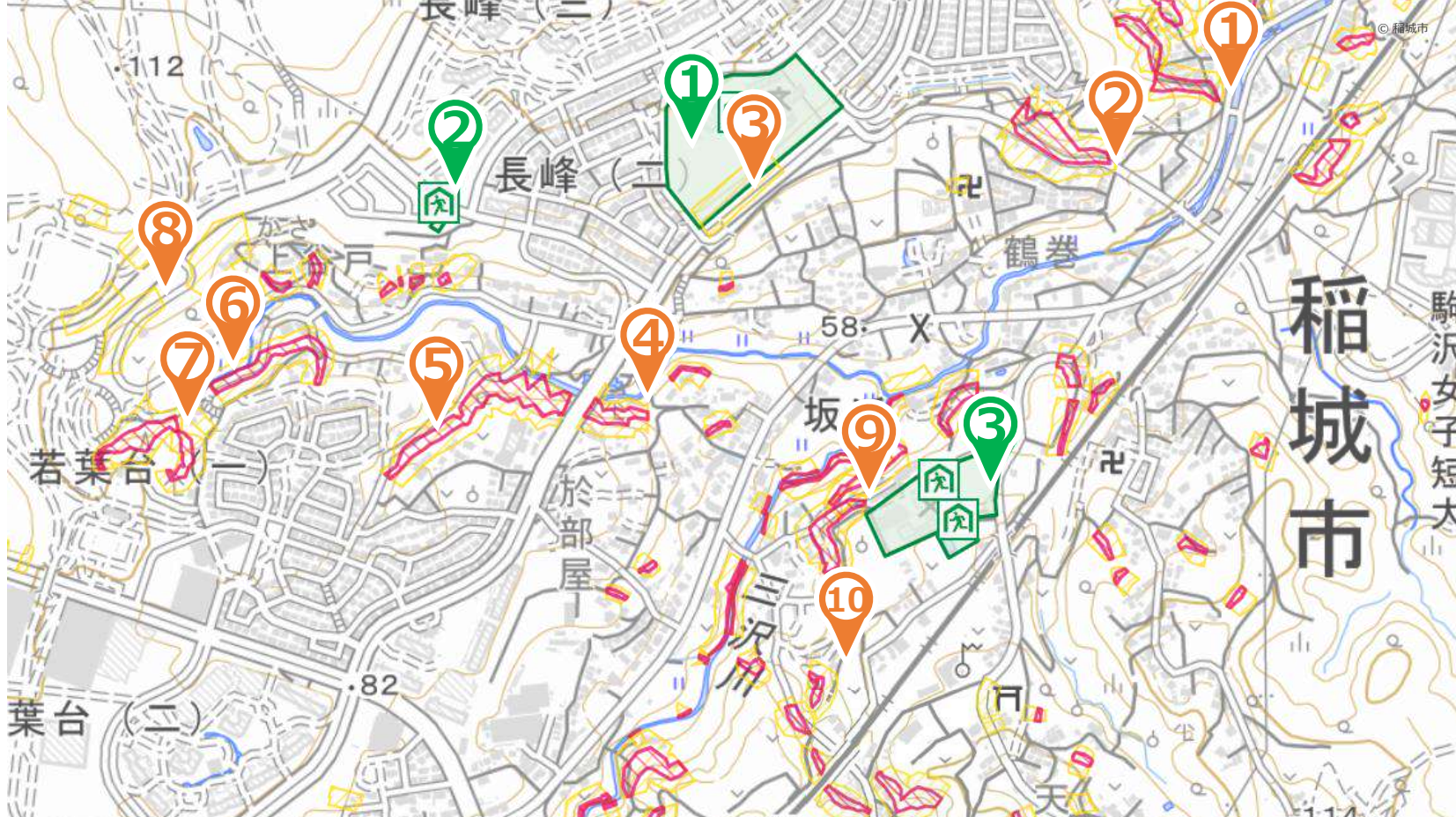
Phần trong khung màu nâu là khu vực đang xảy ra thiên tai nào?

Câu đố 2

Phần trong khung màu đỏ thường thấy nhiều ở đâu?

Câu đố 3

Khu vực ty nạn nằm ở khu vực địa hình như thế nào?



Chúng tôi đã tóm tắt những địa điểm có khả năng xảy ra sạt lở đất ở Inagi bằng hình ảnh và bản đồ một cách dễ hiểu. Các bạn có muốn thử cầm bản đồ này và đi tập lánh nạn không?

Hiểu nhờ hình ảnh-Hiểu nhờ bước đi


BẢN ĐỒ THIÊN TAI CỦA THÀNH PHỐ INAGI CHÚNG TA

Ver. Thiên tai sạt lở đất

【Bước 1 Sử dụng thuần thực bản đồ thiên tai】

- ① Thử thách với câu đố!
- ② Đối chiếu câu trả lời trên trang chủ của Hiệp Hội Giao Lưu
- ③ Đánh dấu vị trí nguy hiểm trên đường đi học hoặc khu vực sinh sống
- ④ Đánh dấu con đường an toàn đi đến khu vực ty nạn
- ⑤ Hoàn thành bản đồ thiên tai riêng cho bản thân bằng cách thử đi dạo quanh thành phố!

Hãy cùng tham gia đăng ảnh các điểm nguy hiểm hoặc các điểm lánh nạn trên trang Instagram #inagi-bousai!



Câu đố 1

Phần trong khung màu nâu là khu vực đang xảy ra thiên tai nào?

坂浜・平尾
SAKAHAMA・HIRAO

Khu vực màu vàng: Khu vực dự đoán lũ lụt-nước ngập (Dự đoán quy mô lớn nhất); Khu vực dự đoán xảy ra ngập nước khi dòng nước lũ cần quét và mực nước. (Lượng nước mưa quy mô lớn nhất có thể dự đoán)(Lượng cao hơn so với quy mô hoạch định)

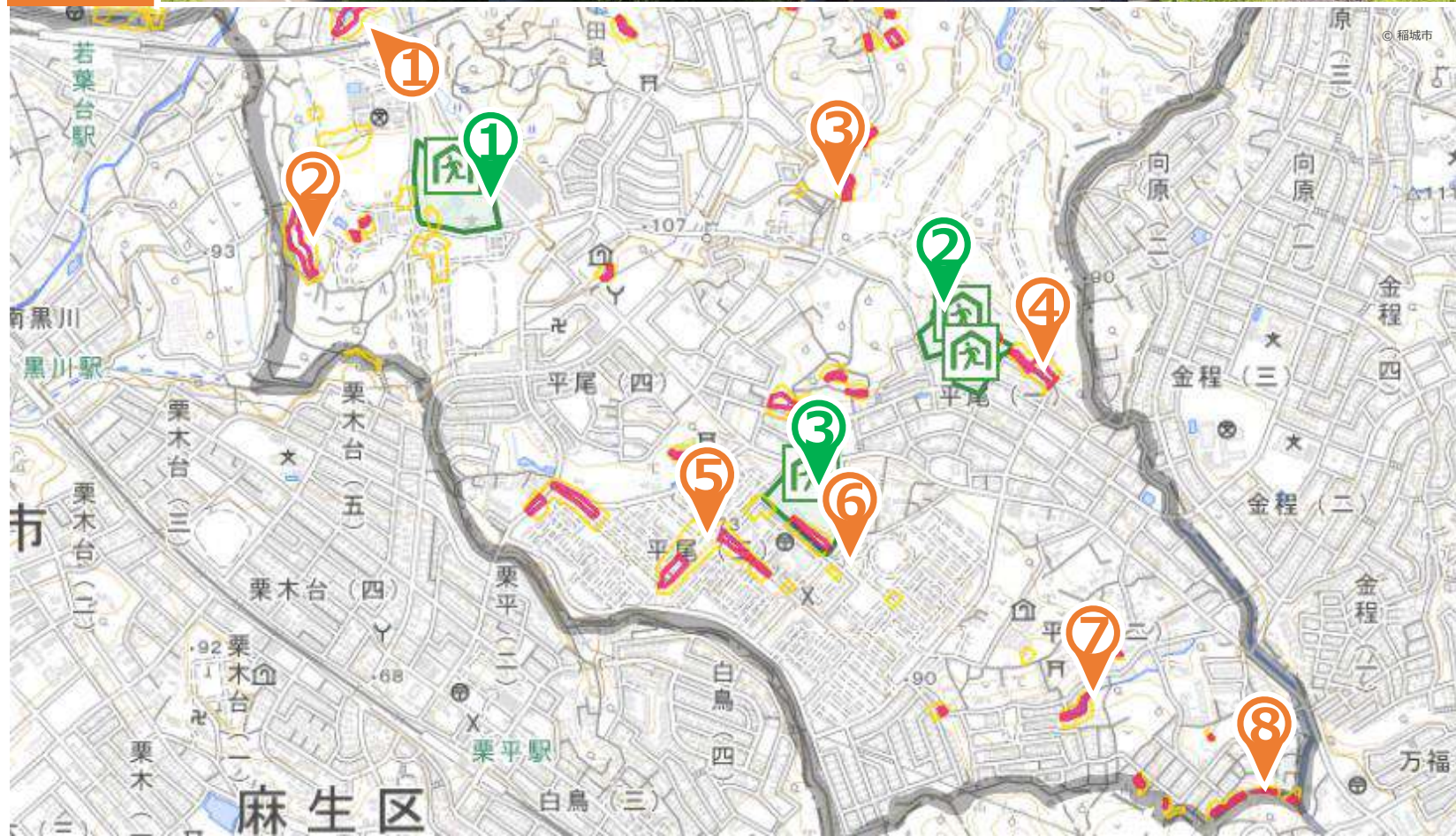


Câu đố 2

Phần trong khung màu đỏ thường thấy nhiều ở đâu?

Câu đố 3

Khu vực ty nạn nằm ở khu vực địa hình như thế nào?



指定避難所



THÔNG TIN HỮU ÍCH PHÒNG CHỐNG THIÊN TAI

Vật dụng hữu ích khi xảy ra thiên tai

Khi xảy ra thiên tai, những vật dụng thường dùng sẽ không thể dùng được. (Internet, nước máy, nước ngầm, điện, gas...). Hãy chuẩn bị sẵn radio để tiếp nhận thông tin chỉ thị lánh nạn. Bỏ sẵn phần lương thực vài ngày, đồ dùng an toàn vào ba lô sẽ rất tiện lợi (chi tiết hãy xem bản đồ phòng thiên tai Inagi)



NHỮNG VẬT DỤNG được KHUYẾN CÁO nên phòng bị

Hãy bỏ vào ba lô 40L:

- Radio tay cầm
- Sổ tay thuốc
- Đèn pin
- Bao tay
- Khẩu trang
- Khăn ướt (loại khử độc)
- Giày thể thao
- Áo khoác
- Còi
- Đồ ăn tỵ nạn (Đồ hộp..)
- Nước

Hãy kiểm tra thông tin tránh thiên tai bên dưới:

▼ Đối sách thiên tai thường ngày

Chuẩn bị tạp chí có bao gồm bản đồ thiên tai và thông tin phòng chống thiên tai. (khuyến cáo dung bản đồ của TP Inagi)

Tìm kiếm với từ khóa 「Bản đồ thiên tai Inagi」

▼ Thông tin thiên tai

Nếu mất điện thì cả Tivi lẫn Internet đều không thể sử dụng. Nếu trang bị Radio cầm tay, nó sẽ giúp bạn thu nhận thông tin tỵ nạn.

Lời nhắn thiên tai (Web171)

Lời nhắn thiên tai có thể giúp bạn xác nhận an nguy và thông báo an nguy cho gia đình khi có thiên tai quy mô lớn xảy ra.

Tìm kiếm với từ khóa 「web171」



Cung cấp dựa vào Homepage TP Inagi

Hãy cùng làm bản quy tắc xử lý khi xảy ra thiên tai

<Khuyến cáo My Timeline>

Khi xảy ra thiên tai, bạn sẽ không liên lạc được với gia đình, gặp nhiều lo lắng, bất an. Do đó, chúng tôi khuyến cáo bạn hãy quyết định trước hành động khi xảy ra thiên tai.

<<Ví dụ của mưa lớn và lũ lụt>>

Cấp độ	Sẽ làm gì?	Sẽ đi đâu ?
1.Thông tin chú ý đầu tiên	Kiểm tra tin tức.	Nhà, công ty, trường học
2.Thông tin mưa lớn-lũ lụt	Kiểm tra lối thoát hiểm, kiểm tra vật dụng phòng thiên tai và đặt sẵn ở cửa nhà.	Nhà, công ty, trường học
3.Lánh nạn cho người cao tuổi	Đi đến nơi lánh nạn gần nhà. Liên lạc với gia đình.	Nhà người thân, bạn bè, khách sạn hoặc nơi lánh nạn nào an toàn
4.Chỉ thị lánh nạn	Lánh nạn đến nơi cao hoặc nhà trên 2 tầng	Nhà, khu vực xung quanh
5.Bảo hộ an toàn khẩn cấp	Ưu tiên hành động bảo vệ tính mạng.	

Cách cứu mạng người xung quanh lúc cấp bách

Hãy tham gia khóa học cứu hộ !

Các khóa học về hồi sức tim phổi, cách sử dụng AED có thể tham dự, trải nghiệm miễn phí tại sở phòng cháy chữa cháy. Hãy dắt gia đình và bạn bè đến tham gia nhé!

▼ Thông tin khóa học
Có thể học qua Web (Miễn phí)



Tìm kiếm với từ khóa 「Khóa học cứu hộ Inagi」

Bản thông tin này dựa vào 「Bản đồ thiên tai Inagi」 được thành phố Inagi công khai, và dựa trên sự giám sát của phòng phòng chống thiên tai TP Inagi. Bản quyền của bản thông tin này được bảo hộ bởi 「Hiệp hội Giao lưu hữu nghị anh em TP Inagi」. Chúng tôi nghiêm cấm mọi hành động sao chép, chuyển phát khi chưa được cấp phép của chủ sở hữu.

Chế tác: Hiệp hội Giao lưu hữu nghị anh em TP Inagi <https://inagi-iifa.org/>
Mọi chi tiết liên hệ:
Văn phòng Hiệp hội Giao lưu hữu nghị anh em TP Inagi
Inagi-shi, Higahi Naganuma 2112-1,
Chiiki fukko Plaza uchi Shimin katsudo Suport Center
Inagi, 206-0802

TEL : 042-378-2112
FAX : 042-378-6971

写真でわかる・歩いてわかる わが街稲城の ハザードマップ

洪水災害Ver.

クイズNo.1

3の避難所に行くために安全なルートはどれでしょうか？

クイズNo.2

濃いピンクの部分には、どんな場所に多いでしょうか？

クイズNo.3

図中央のピンクの濃い部分はどんな場所でしょうか？

稲城の洪水・氾濫が起きる可能性のある場所をわかりやすく写真と地図でまとめました。マップ片手に防災街歩きをしてみませんか？

- 【STEP1 ハザードマップを使いこなす】
- ①クイズにチャレンジ！
 - ②交流協会HPで答え合わせをする
 - ③自分の家や通学路で危険箇所をマークする
 - ④避難所に行く安全なルートをマークする
 - ⑤実際に街歩きをしてオリジナルハザードマップ完成！

街歩きで見つけた危険箇所や防災ポイントを
Instagram #inagi-bousai
で募集中です
交流協会公式
Instagramはこちら！

